COSTA CALMA

N

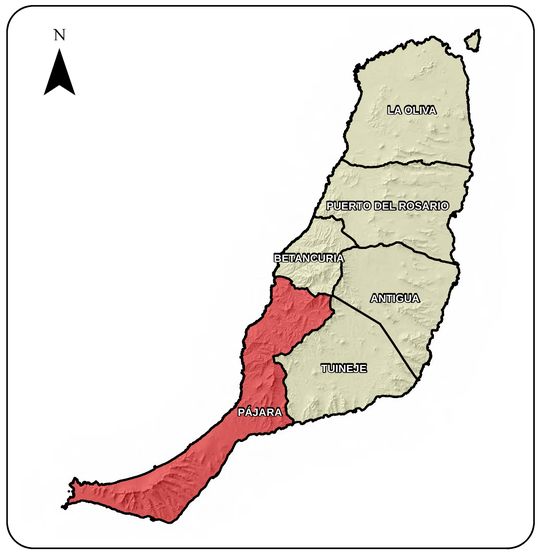

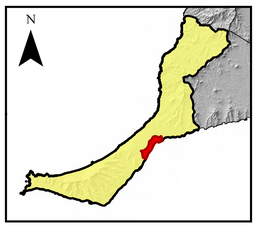

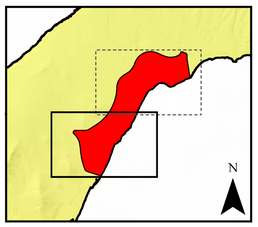

LEYENDA:

LÍNEAS DE TRANSPORTE PÚBLICO

- SENTIDO CIRCULACIÓN DE GUAGUAS
- RECORRIDO LINEAS DE GUAGUA 1-4-9-10-25
- RECORRIDO LINEA DE GUAGUA 5

LÍNEA 1: PUERTO DEL ROSARIO - MORRO JABLE
LÍNEA 4: PÁJARA - MORRO JABLE
LÍNEA 5: COSTA CALMA - MORRO JABLE
LÍNEA 9: PÁJARA - MORRO JABLE
LÍNEA 10: PUERTO DEL ROSARIO - MORRO JABLE (por Pozo Negro)
LÍNEA 25: LA LAJITA - MORROJABLE

COBERTURAS

- 100m
- 300m
- 500m

PARADAS DE TRANSPORTE PÚBLICO

- ESTACIÓN DE GUAGUAS
- PARADA DE GUAGUAS
- PARADA DE GUAGUAS EN DESUSO
- TAXI

PLAN DE MOVILIDAD URBANA SOSTENIBLE 2021

PÁJARA

ANÁLISIS Y DIAGNÓSTICO

EMPLAZAMIENTOS
TRANSPORTE

PLANO Nº: 6.2
1 de 2

ESCALA: 1:5.000

ZONA: *COSTA CALMA*

FECHA: **ENERO 2023**

COSTA CALMA

N

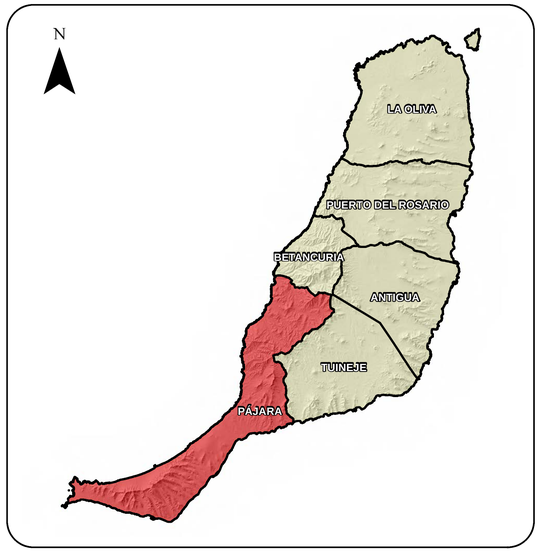

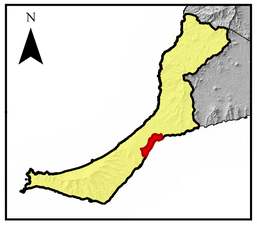

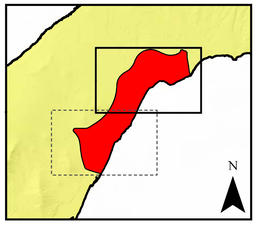

LEYENDA:

LÍNEAS DE TRANSPORTE PÚBLICO

- SENTIDO CIRCULACIÓN DE GUAGUAS
- RECORRIDO LINEAS DE GUAGUA 1-4-9-10-25
- RECORRIDO LINEA DE GUAGUA 5

LÍNEA 1: PUERTO DEL ROSARIO - MORRO JABLE
LÍNEA 4: PÁJARA - MORRO JABLE
LÍNEA 5: COSTA CALMA - MORRO JABLE
LÍNEA 9: PÁJARA - MORRO JABLE
LÍNEA 10: PUERTO DEL ROSARIO - MORRO JABLE (por Pozo Negro)
LÍNEA 25: LA LAJITA - MORROJABLE

COBERTURAS

- 100m
- 300m
- 500m

PARADAS DE TRANSPORTE PÚBLICO

- ESTACIÓN DE GUAGUAS
- PARADA DE GUAGUAS
- PARADA DE GUAGUAS EN DESUSO
- TAXI

PLAN DE MOVILIDAD URBANA SOSTENIBLE 2021

PÁJARA

ANÁLISIS Y DIAGNÓSTICO

EMPLAZAMIENTOS
TRANSPORTE

PLANO Nº: 6.2
2 de 2

ESCALA: 1:5.000

ZONA: *COSTA CALMA*

FECHA: **ENERO 2023**