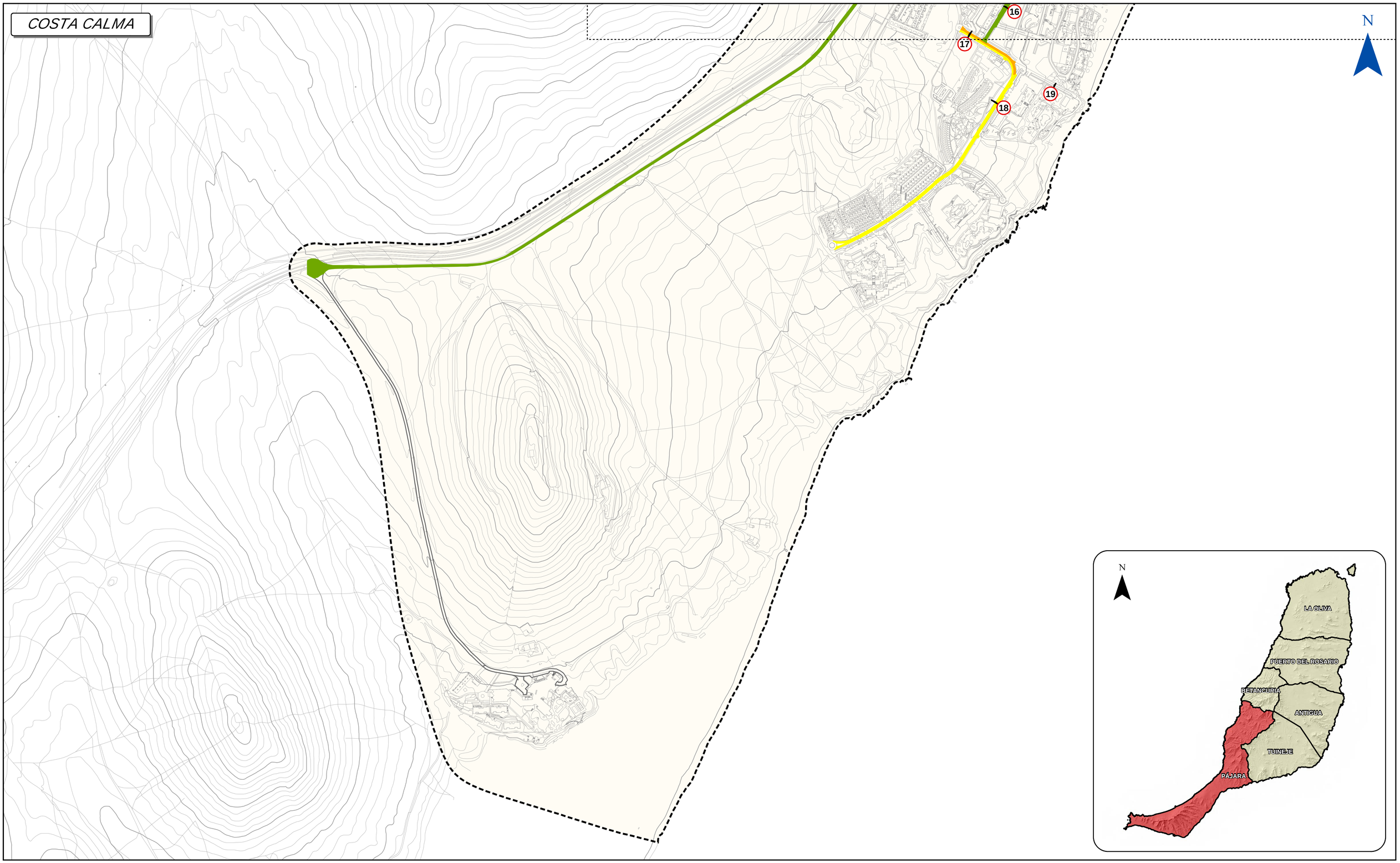

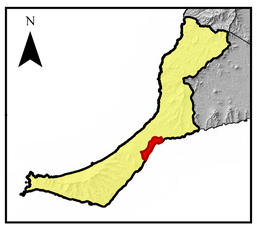

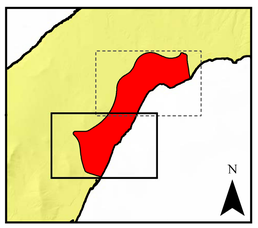

LEYENDA:

NIVEL DE SERVICIO

NIVEL A
NIVEL B
NIVEL C
NIVEL D
NIVEL E
NIVEL F

Nº PUNTO DE TOMA DE DATOS

PLAN DE MOVILIDAD URBANA SOSTENIBLE 2021

PÁJARA

ANÁLISIS Y DIAGNÓSTICO

VIARIO
NIVEL DE SERVICIO

PLANO Nº: 4.9 1 de 2

ESCALA: 1:5.000

ZONA: *COSTA CALMA*

FECHA: **ENERO 2023**

COSTA CALMA

N

1
2
3
4
5
6
7
8
9
10
11
12
13
14
15
16
17
20
21
22
23
24
25

N

LA OLIVA
PUERTO DEL ROSARIO
BETANCURIA
ANTIGUA
TUINEJE
PÁJARA

N

N

LEYENDA:

NIVEL DE SERVICIO

NIVEL A
NIVEL B
NIVEL C
NIVEL D
NIVEL E
NIVEL F

Nº PUNTO DE TOMA DE DATOS

PLAN DE MOVILIDAD URBANA SOSTENIBLE 2021

PÁJARA

ANÁLISIS Y DIAGNÓSTICO

VIARIO

NIVEL DE SERVICIO

PLANO Nº: 4.9 2 de 2

ESCALA: 1:5.000

ZONA: *COSTA CALMA*

FECHA: **ENERO 2023**